

12 RUTA

FREDES-PORTELL DE L'INFERN-SALT DE ROBERT



Paso del Portell de l'Infern

Se trata de uno de los recorridos más bellos por la Tinença. Recorre parte del antiguo camino de herradura que enlazaba desde Fredes hasta la Senia. En este recorrido destaca el paso por el Portell de l'Infern, profundo y agreste desfiladero entre rocas ciclópeas y el Salt de Robert, que es un precioso salto de agua, en medio de una espectacular vegetación. Los principales lugares de este sendero son los siguientes:

- Fredes, pintoresca población de alta montaña.
- La Font del Teix, cerca de Fredes.
- El Portell de l'Infern, ancestral congosto entre rocas.
- Barranc d'en Solà d'en Brull, muy agreste y con una micro-reserva de flora endémica.
- Salt d'en Robert, una cascada de unos 25 metros que es espectacular después de lluvias. Exuberante vegetación, donde descuella un arce gigante.
- Barranc del Salt, con un entorno paisajístico de gran belleza.



Panorámica del Pont Foradat desde el Salt d'En Brull

Descripción de la ruta

Salida desde **Fredes**, por el carrer de Baix, cuya población es la más septentrional de la Comunitat Valenciana. Seguimos por una pista pasando al lado de la **Font del Teix**, afloración permanente de agua que actualmente se utiliza como abrevadero. La senda asciende suavemente por un pinar, en medio de una frondosa vegetación de gran importancia ecológica, muestra de lo cual son las diferentes **micro-reservas de flora** que se encuentran a nuestro paso.

Ascendemos y descendemos por un paisaje inmenso hasta llegar al **Mas de Pitxón**, edificación tradicional con una era en buen estado. Desde esta masía se puede disfrutar de unas vistas espectaculares de parte de la Tinença.

Seguimos bajando de forma pronunciada por la senda, ancha al principio, mas estrecha después, hasta llegar a un pequeño estrecho entre dos rocas; la de la izquierda se puede subir y una vez arriba, en la llamada **Roca Mirador**, se pueden observar unas vistas sobrecogedoras, a un lado las Ombries del Salt y en el otro, la Tenalla. Desde aquí tenemos un mirador privilegiado donde se pueden observar aves rapaces, como el buitre, el águila real o el ratonero. A pocos metros de este mirador se inicia una senda a la izquierda que nos permite realizar la variante corta de la ruta y que nos llevará al **Salt de Robert**.

Continuamos por el sendero que planea hasta la balma de Portell, con una pequeña fuente y abrevadero de troncos de pino, hasta llegar al mítico **Portell de l'Infern**, impresionante paso natural por una pared de roca. La senda continua en descenso, entre unos impresionantes ejemplares de pino negro, hasta un desvío a la izquierda que nos lleva en progresivo ascenso a la micro-reserva de la **Punta del Solà d'en Brull**. Desde aquí se puede observar el impresionante Morral Desplegat y el Pont Foradat, estructuras características de la Tinença.

Continuamos la senda para pasar por la **Font de l'Ombria** y la **Casa Forestal de la Tenalla**, donde se puede disfrutar de un agradable descanso. Antes de llegar al Salt de Robert hay una senda que nos conduce al Mas de Peraire y el GR-7. Nosotros proseguimos, en paralelo al Barranc del Salt, hasta alcanzar el fabuloso lugar del **Salt de Robert**, micro-reserva de flora y fauna y paraje único, donde una cascada crea un hábitat de especial interés botánico y zoológico, con especies endémicas protegidas.

Desde aquí iniciamos una pequeña subida por una pista forestal hasta la población de **Fredes**, donde podremos descansar y alojarnos después de esta bella ruta de naturaleza por la Tinença de Benifassà.


Salt de Robert

Espectacular cascada de unos 25 metros de altura, creando un hábitat de especial interés botánico y zoológico, con especies endémicas, protegidas por una micro-reserva de flora y reserva de fauna.

Este lugar es definido como *“una altura cortada verticalmente, desde donde se precipitan aguas formando una pintoresca cascada: el transparente cristal que forman las aguas al precipitarse y el murmullo sonoro que produce su choque, hacen penetrar al viajero a un lugar solitario, magistoso y grande”*, lo cual supone un privilegio único.



Salt de Robert



Barranc del Salt

FICHA TÉCNICA:

- **Tiempo aprox:** 4h 20 m.
- **Distancia:** 12,50 km
- **Desnivel total:** 420 m.
- **Dificultad:** Media-alta
- **Altimetría:**
 - Fredes (1.090 m.)
 - Portell de l'Infern (964 m.)
 - Salt de Robert (800 m.)

TIMING:

- Fredes
- Font del Teix (4 m.)
- Mas de Pixón (25 m.)
- Portell de l'Infern (105 m.)
- Solà d'en Brull (1h,50 m.)
- Casa forestal la Tenalla (2h,30 m.)
- Salt de Robert (3h,10 m.)
- Fredes (4h,20 m)

OBSERVACIONES:

- Itinerario que recorre entornos naturales de gran fragilidad ambiental.
- No iniciar este sendero con tiempo lluvioso o amenazador.

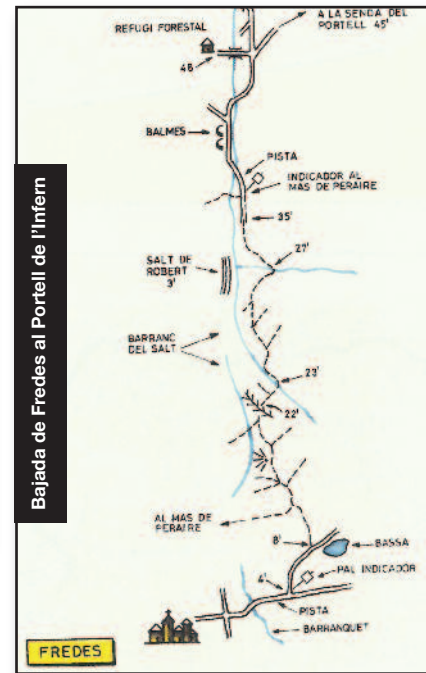
Portell de l'Infern

Es un histórico paso natural entre la roca y la cresta de la montaña, que servía para comunicar las tierras altas de Fredes con los valles bajos de la Pobla. Cuenta la leyenda popular que en días de viento hay que pasar a ras de suelo.

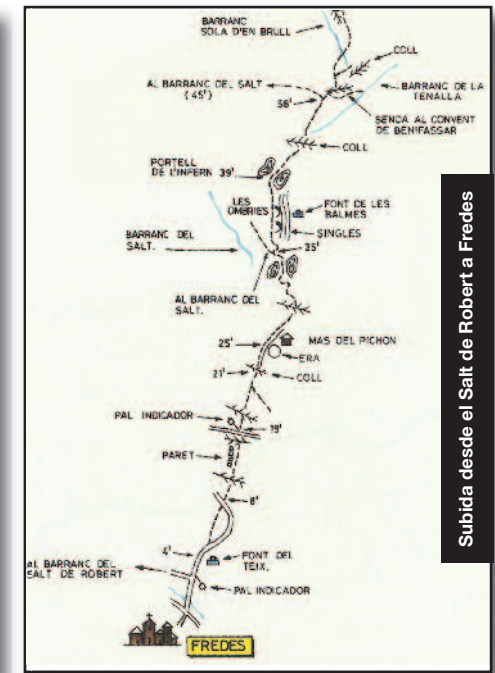
El Portell de l'Infern es también una micro-reserva en donde podemos encontrar unos roquedos calizos de umbría, tobas calizas, orlas caducifolias de pie de roquedo con acebo y pinos negros con boj en las que encontramos poblaciones de *Arenaria conimbricensis*, *Antirrhinum pertegasii*, *Asplenium celtibericum*, *Campanula speciosa*, *Chaenorhinum origanifolium*, *Dactylorhiza fuchsii*, *Gymnadenia conopsea*, *Pinguicula dertosensis*, *Lonicera pyrenaica*, *Ilex aquifolium*, *Sanicula europaea*, *Salix tarraconensis* y *Thymus willkommii*. Todo ello forma una micro-reserva de flora de gran valor.



Vista general del Portell de l'Infern



Bajada de Fredes al Portell de l'Infern



Subida desde el Salt de Robert a Fredes

