

16 RUTA

FREDES - TOSSAL DELS TRES REIS




Paisaje del entorno del Tossal dels Tres Reis

Recorrido de gran belleza paisajística, con impresionantes parajes naturales por los que atraviesa esta ruta, de perfil circular, que parte y regresa de la pintoresca población de Fredes, para ascender a algunas de las cumbres más significativas de la Tinença de Benifassà, como son el Tossal dels Tres Reis y el Tossal de Cervera. Su recorrido es muy diverso, discurrendo por caminos, sendas, veredas, senderos de pequeño recorrido y el GR-7. Esta ruta tiene un perfil muy sinuoso, con fuertes subidas y bajadas, que se culminan en los 1.351 metros de altitud del Tossal dels Tres Reis. En este recorrido podemos destacar los siguientes lugares de interés:

- Fredes
- Tossal d'en Cervera
- Tossal dels Tres Reis
- Mas de Peraire
- Pinar Pla
- Roca Blanca
- Font Ferrera



Antiguo abrevadero de Fredes



Cardo en el Mas de Peraire



Entorno de la Roca Blanca



Mas del Ric de Fredes



Conillets



Mas de Peraire

Descripción de la ruta

Salida desde la **Font de la Roca**, en el mismo núcleo urbano de Fredes, para iniciar la ruta por la pista que asciende y nos adentra hacia el frondoso bosque. Nos desviamos a la derecha para seguir subiendo hasta el **Coll de Tombadors**, donde giraremos por la pista de la izquierda para seguidamente desviarnos por otra pista a nuestra derecha.

Progresamos por esta pista hacia arriba para alcanzar el altiplano del **Tossal dels Tres Reis** (o Tossal del Rei, según toponimia), a 1351 metros de altitud. Desde aquí, vértice geodésico donde confluyen los límites de las comunidades de Valencia, Cataluña y Aragón, podemos contemplar unas extraordinarias vistas panorámicas de 360 grados que alcanzan hasta las tierras del Matarraña, la Terra Alta y los Puertos de Morella. Nos encontramos en el corazón de la Tinença de Benifassà y, además, en un lugar mítico donde se mezclan leyendas de reyes y reinos que nunca existieron.

La ruta prosigue iniciando un leve descenso hacia el **Mas del Ric de Fredes**, que es uno de los situados a mayor altitud en toda la zona. Continuamos para seguir el trazado del sendero GR-7, atravesando el **Pinar Pla**, majestuoso bosque de pino negral, para ascender por el Coll de Marrado y llegar al bello paraje natural de la Font Ferrera, donde se encuentra un buen acondicionado refugio forestal. Nosotros antes giraremos por la senda, que aparece a la derecha, pasando al lado del manantial de la **Font Ferrera**.

Se inicia una subida al entorno del macizo del **Tossal d'en Cervera**, situado a 1347, al que se puede ascender, opcionalmente, por una estrecha senda bordeando la cresta de la montaña. Desde aquí podemos observar unas vistas panorámicas de gran belleza.

Continuamos por la senda principal para descender de forma sinuosa hacia el **Mas del Peraire**, destacada micro-reserva de flora y lugar de gran interés natural. Desde aquí existe la opción de desviarnos por una escondida senda hasta llegar al **Barranc y Salt de Robert**. Nosotros continuamos por la senda que nos lleva hasta el Mas del Salt y una zona de grandes bloques de piedra caídas de la pared, conocida como la **Roca Blanca**.

Volvemos a retomar el sendero del GR-7 y en progresivo descenso nos aproximamos a la población de **Fredes**, pasando entre bancales y tierras abandonadas. Al poco tiempo llegamos al casco urbano de Fredes, lugar de parada y fonda.



Ginestera

Mas de Peraire

Esta histórica masía se encuentra ubicada a 1.200 metros de altitud, en un entorno de gran riqueza natural, sobresaliendo su micro-flora endémica. Constituye un enclave único debido al buen estado de conservación que presentan su flora y vegetación. La situación y las condiciones orográficas y climáticas lo convierten, además, en un lugar óptimo para estudios medioambientales de alta montaña, con influencias del clima mediterráneo. Por ello, cuenta con la declaración de interés comunitario; la máxima protección dentro del Parque Natural de la Tinença y la figura de micro-reserva de flora.

Recientemente se ha convertido en un refugio de montaña con finalidades científicas y reserva biológica, promovido por la Fundación Enrique Montoliu, que adquirió la finca en 1997. El refugio destaca por su austeridad y su perfecta integración en el paisaje siguiendo la arquitectura tradicional de la zona. Ni placas solares ni aluminio, solo materiales como la madera y la piedra y una batería para la climatización necesaria para poder dormir a tan alta altitud.


FICHA TÉCNICA:

- Salida: Fredes
- Llegada: Fredes
- Distancia: 13,11 km.
- Altitud mín: 1.060 m.
- Altitud máx: 1.357 m.
- Desnivel de subida: 604 metros
- Desnivel de bajada: 603 metros
- Grado de dificultad: Media
- Tiempo: 4 h. 51 m.


Tossal dels Tres Reis

Situado a 1356 metros de altitud, es la cima a mayor altitud de la Tinença de Benifassà. En su vértice geodésico se unen los límites de la Comunidad Valenciana, Aragón y Cataluña y las provincias de Castellón, Teruel y Tarragona. Desde aquí tenemos unas magníficas vistas panorámicas que alcanzan las comarcas vecinas de la Tinença. Su cima es un promontorio llano (tossal) al que se puede llegar en coche, desde Fredes, por una pista en buen estado.

Cada primer domingo del mes de octubre se celebra un encuentro popular de las gentes de la zona que se citan en el propio Tossal dels Tres Reis, a modo de recuerdo de una antigua leyenda, que dice que los reyes de los antiguos reinos de Aragón, Cataluña y Valencia se reunían para parlamentar sin necesidad de salir de sus territorios.



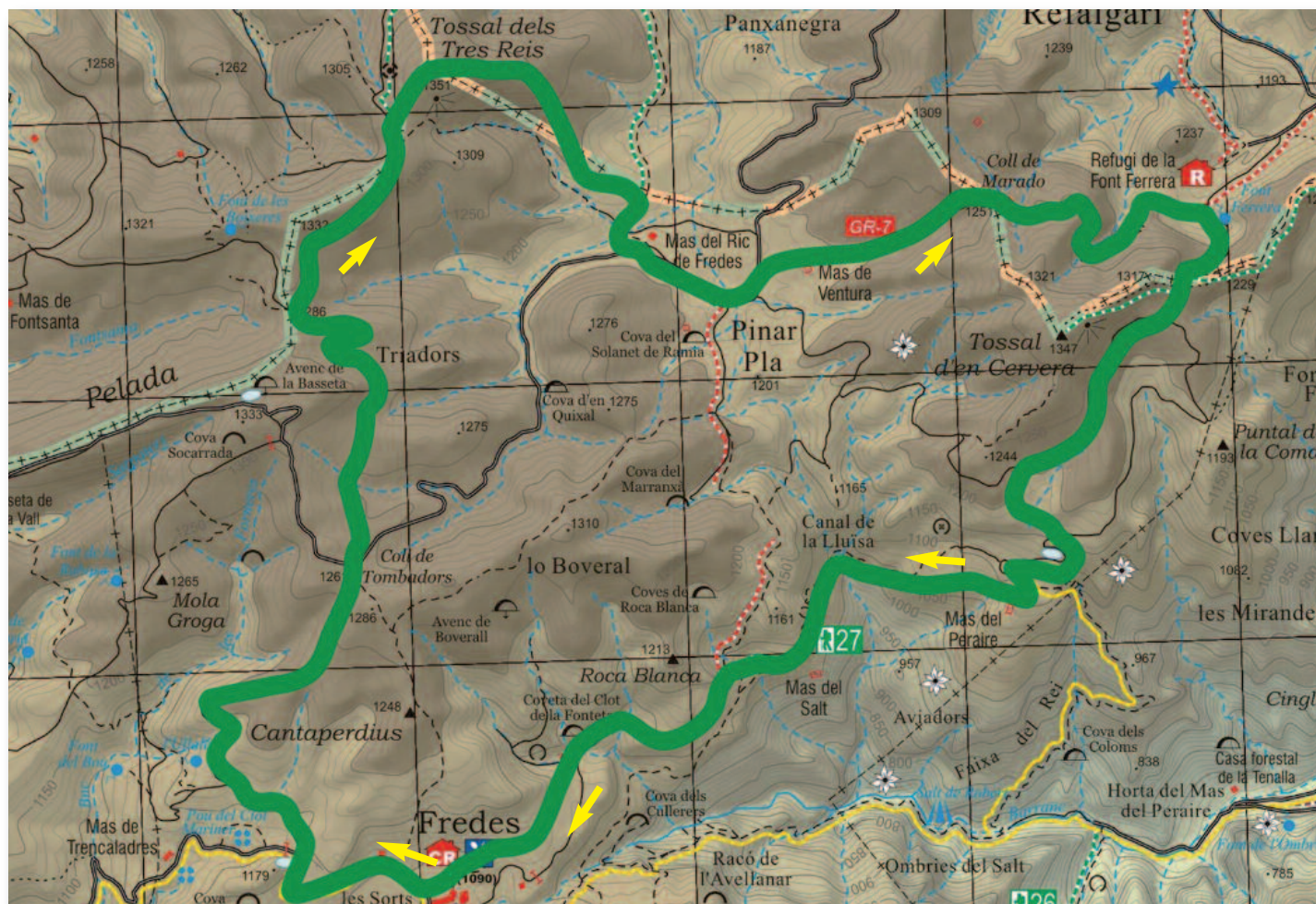
Tossal dels Tres Reis



Pino monumental en el Pinar Pla

RECOMENDACIONES

Es necesario un mínimo de condición física para poder aguantar el fuerte desnivel existente. Nuestro ánimo es que disfrutéis de la ruta, de sus paisajes, de su patrimonio rural y gastronómico.



Pinar Pla

Extenso bosque formado principalmente por pino negral (*Pinus nigra*), cuya especie es dominante a partir de los 1.200 metros. Es el pino por excelencia de la alta montaña de la Tinença de Benifassà y aquí podemos observar uno de los mejores ejemplos. Es resistente a la sequía y a los fríos invernales y forma unos frondosos y elegantes bosques de alta montaña. Es también el paraíso de los boletaires o seteros, pues en su sota-bosque se produce una abundante riqueza micológica.



Seta en el Pinar Pla

